



CÂMARA MUNICIPAL DE JACAREÍ - SP

PALÁCIO DA LIBERDADE

Deliberação:

PLL N° 76/2024

PROJETO DE LEI DO LEGISLATIVO

DATA DE PROTOCOLO: 23/10/2024.

Cód. 03.00.02.06 · VC · P

Data: ____/____/____

Norma:

Assinatura

Ementa (assunto):

Dispõe sobre a denominação das vias no loteamento fechado Parque Residencial Jequitibá.

Autoria:

Vereador Dr. Rodrigo Salomon.

Distribuído em:

24/10/2024.

Para as Comissões:

Prazo das Comissões:

Prazo fatal:

Turnos de votação:

Observações:

Anotações:

23/10/2024 - Projeto protocolado.

24/10/2024 – Projeto distribuído e encaminhado ao Jurídico (Prazo:05/11/2024).



PROJETO DE LEI



Dispõe sobre a denominação das vias no Loteamento Fechado Parque Residencial Jequitibá.

O PREFEITO DO MUNICÍPIO DE JACAREÍ, USANDO DAS ATRIBUIÇÕES QUE LHE SÃO CONFERIDAS POR LEI, FAZ SABER QUE A CÂMARA MUNICIPAL APROVOU E ELE SANCIONA E PROMULGA A SEGUINTE LEI:

Art. 1º Ficam denominadas as seguintes vias:

I – Rua Araucária, atual Rua Um, localizada no bairro Cerejeiras, loteamento Fechado Parque Residencial Jequitibá, identificada pelo **código 15852**.

II – Rua Sibipiruna, atual Rua Missionária Ana Lúcia de Oliveira e antiga Rua Dois, localizada no bairro Cerejeiras, loteamento Fechado Parque Residencial Jequitibá, identificada pelo **código 15853**.

III – Rua Mogno, atual Rua Três, localizada no bairro Cerejeiras, loteamento Fechado Parque Residencial Jequitibá, identificada pelo **código 15854**.

IV – Rua Cedro, atual Rua Quatro, localizada no bairro Cerejeiras, loteamento Fechado Parque Residencial Jequitibá, identificada pelo **código 15855**.

V – Rua Angico, atual Rua Cinco, localizada no bairro Cerejeiras, loteamento Fechado Parque Residencial Jequitibá, identificada pelo **código 15856**.

VI – Rua Jacarandá, atual Rua Maria do Carmo de Jesus e antiga Rua Seis, localizada no bairro Cerejeiras, loteamento Fechado Parque Residencial Jequitibá, identificada pelo **código 15857**.

VII – Rua Seringueira, atual Rua Sete, localizada no bairro Cerejeiras, loteamento Fechado Parque Residencial Jequitibá, identificada pelo **código 15858**.



Projeto de Lei – Dispõe sobre denominação das vias no Loteamento Fechado Parque Residencial Jequitibá
– Fls. 02.

VIII – Rua Carvalho, atual Rua Oito, localizada no bairro Cerejeiras, loteamento Fechado Parque Residencial Jequitibá, identificada pelo **código 15859**.

IX – Rua Canela, atual Rua Nove, localizada no bairro Cerejeiras, loteamento Fechado Parque Residencial Jequitibá, identificada pelo **código 15860**.

X – Rua Peróba, atual Rua Dez, localizada no bairro Cerejeiras, loteamento Fechado Parque Residencial Jequitibá, identificada pelo **código 15861**.

XI – Rua Guapuruvu, atual Rua Onze, localizada no bairro Cerejeiras, loteamento Fechado Parque Residencial Jequitibá, identificada pelo **código 15862**.

XII – Rua Maçaranduba, atual Rua Doze, localizada no bairro Cerejeiras, loteamento Fechado Parque Residencial Jequitibá, identificada pelo **código 15863**.

XIII – Rua Carnaúba, atual Rua Treze, localizada no bairro Cerejeiras, loteamento Fechado Parque Residencial Jequitibá, identificada pelo **código 15864**.

XIV – Rua Jatobá, atual Rua Quatorze, localizada no bairro Cerejeiras, loteamento Fechado Parque Residencial Jequitibá, identificada pelo **código 15865**.

XV – Rua Andiroba, atual Rua Quinze, localizada no bairro Cerejeiras, loteamento Fechado Parque Residencial Jequitibá, identificada pelo **código 15866**.

XVI – Rua Gameleira, atual Rua Dezesesseis, localizada no bairro Cerejeiras, loteamento Fechado Parque Residencial Jequitibá, identificada pelo **código 15867**.

XVII – Rua Embaúba, atual Rua Dezesete, localizada no bairro Cerejeiras, loteamento Fechado Parque Residencial Jequitibá, identificada pelo **código 15868**.

XVIII – Rua Juazeiro, atual Rua Dezoito, localizada no bairro Cerejeiras, loteamento Fechado Parque Residencial Jequitibá, identificada pelo **código 15869**.



CÂMARA MUNICIPAL DE JACAREÍ - SP

PALÁCIO DA LIBERDADE

Folha

54 e
Câmara Municipal
de Jacareí

Projeto de Lei – Dispõe sobre denominação das vias no Loteamento Fechado Parque Residencial Jequitibá
– Fls. 03.

XIX – Rua Aroeira, atual Rua Dezenove, localizada no bairro Cerejeiras, loteamento Fechado Parque Residencial Jequitibá, identificada pelo **código 15870**.

XX – Alameda do Jequitibá, atual Avenida Um, localizada no bairro Cerejeiras, loteamento Fechado Parque Residencial Jequitibá, identificada pelo **código 15848**.

XXII – Alameda Pau-Brasil, atual Avenida Professora Dinora Rocha do Couto e antiga Avenida Dois, localizada no bairro Cerejeiras, loteamento Fechado Parque Residencial Jequitibá, identificada pelo **código 15849**.

XXIII – Alameda dos Ipês, atual Avenida Três, localizada no bairro Cerejeiras, loteamento Fechado Parque Residencial Jequitibá, identificada pelo **código 15850**.

XXIV – Alameda do Flamboyan, atual Avenida Helenita Antônio Garelha e antiga Avenida Quatro, localizada no bairro Cerejeiras, loteamento Fechado Parque Residencial Jequitibá, identificada pelo **código 15851**.

Art. 2º Esta Lei entra em vigor na data de sua publicação, revogando-se as Leis Municipais nº 4.900/2005, 5.482/2010, 6.518/2023, 6.618/2024 e 6.611/2024.

Câmara Municipal de Jacareí, 14 de outubro de 2024.



Dr. RODRIGO SALOMON

Vereador – PSD



CÂMARA MUNICIPAL DE JACAREÍ - SP

PALÁCIO DA LIBERDADE



AUTOR: VEREADOR DR. RODRIGO SALOMON

Projeto de Lei – Dispõe sobre denominação das vias no Loteamento Fechado Parque Residencial Jequitibá – Fls. 04.

JUSTIFICATIVA:

Com o objetivo de atender à solicitação anexa, protocolada pelos moradores do Parque Residencial Jequitibá e regularizar as nomenclaturas das vias dentro do condomínio, para que sejam unificadas com nomes de árvores e também regularizar o fluxo para os residentes locais, os serviços de correspondências e entregas, visitantes do local, apresentamos então essa proposição a fim de que o Loteamento Fechado Parque Residencial Jequitibá atualize suas vias, denominando-as conforme a presente proposta.

Importante ressaltar que, conforme documento anexo ao projeto, as escolhas dos nomes foram feitas através de Ata da Assembleia Geral Extraordinária pelo Loteamento Fechado Parque Residencial Jequitibá, com a anuência dos moradores e, realizada a votação, o tema “árvores” obteve a maioria dos votos.

Neste sentido, foram definidos 23 (vinte e três) nomes para ruas e avenidas existentes no interior do loteamento, sendo: Araucária, Sibipiruna, Mogno, Cedro, Angico, Jacarandá, Seringueira, Carvalho, Canela, Peróba, Guapuruvu, Maçaranduba, Carnaúba, Jatobá, Andiroba, Gameleira, Embaúba, Juazeiro, Aroeira, Alameda do Jequitibá, Alameda Pau-Brasil, Alameda dos Ipês, e Alameda do Flamboyan.

Ademais, cumpre salientar que dentro do condomínio existem 2 vias que estão em desacordo com o solicitado pelos moradores, sendo a Avenida Professora Dinorá Rocha do Couto (código 15849), que se tornará Alameda Pau-Brasil e por isso, solicitamos a revogação da Lei Municipal nº 5.482/2010, baseados no abaixo-assinado anexo, com a anuência dos moradores da referida via.

Assim sendo, o mesmo ocorre com a Avenida Helenita Antônio Garelha, que se tornou a Lei Municipal nº 6.518/2023, de autoria deste Vereador, que também está em conflito com o desejo dos moradores do condomínio em questão.

Por todo o exposto, peço mais uma vez a colaboração e o entendimento dos Senhores Vereadores.

Câmara Municipal de Jacareí, 14 de outubro de 2024.

Dr. RODRIGO SALOMON

Vereador – PSD



Ilmo. Sr. Vereador do Município de Jacareí, SP, Dr. Rodrigo Salomon

Ref.: Proposta legislativa - Consolidação das leis esparsas de nomes dos logradouros do Loteamento Fechado Parque Residencial Jequitibá

ASSOCIAÇÃO DE PROPRIETÁRIOS DE LOTES DO LOTEAMENTO PARQUE RESIDENCIAL JEQUITIBÁ, CNPJ nº 15.761.258/0001-88, entidade sem fins lucrativos, neste ato representada por seu Diretor-Presidente, Rafael Gustavo Rodrigues de Moraes, brasileiro, casado, engenheiro químico, portador do R.G. nº 28.162.783-6 - SSP/SP e CPF nº 302.923.238-75, residente e domiciliado na Rodovia Nicola Capucci, 4.000, Jacareí, SP, vem, pela presente e por meio do procurador abaixo subscrito, à presença de Vossa Senhoria, expor e ao final requerer o quanto segue.

O Residencial Jequitibá, instituído no início dos anos 2000, com várias ruas e avenidas dentro do loteamento, ao longo do tempo teve leis municipais sancionadas que conferiram nomes às referidas vias.

Ocorre que tem se verificado certa confusão em consultadas sobre o assunto, em razão de referidas leis estarem esparsas.

Assim, é a presente para propor a consolidação de referidos diplomas, da seguinte forma:

Aprovação de uma única lei para tratar dos nomes de todas as vias do Residencial Jequitibá, quer mantendo nomes já existentes, conferido pela Lei Municipal nº 4.900/2005, quer revogando as Leis Municipais nºs 5.482/2010 e 6.518/2023, que conferiram nomes às Avenidas Dois e Quatro, como Avenida Professora Dinora Rocha do Couto e Avenida Helenita Antônio Garelha, respectivamente.

“PROJETO DE LEI

Dispõe sobre consolidação das leis municipais sobre a denominação das vias do Loteamento Fechado Parque Residencial Jequitibá e confere nomes às vias ainda com denominação em numeral.

O PREFEITO DO MUNICÍPIO DE JACAREÍ
USANDO DAS ATRIBUIÇÕES QUE LHE SÃO
CONFERIDAS POR LEI, FAZ SABER QUE A
CÂMARA MUNICIPAL APROVOU E ELE
SANCIONA E PROMULGA A SEGUINTE LEI:

Art. 1º - Ficam denominadas as seguintes vias:

- I – Rua Araucária**, código 15852 (antiga Rua Um);
- II – Rua Sibipiruna**, código 15853 (atual Rua Dois);
- III – Rua Mogno**, código 15854 (antiga Rua Três);
- IV – Rua Cedro**, código 15855 (antiga Rua Quatro);
- V – Rua Angico**, código 15856 (antiga Rua Cinco);
- VI – Rua Jacarandá**, código 15857 (atual Rua Seis);
- VII – Rua Seringueira**, código 15858 (antiga Rua Sete);
- VIII – Rua Carvalho**, código 15859 (antiga Rua Oito);
- IX – Rua Canela**, código 15860 (antiga Rua Nove);
- X – Rua Peróba**, código 15861 (antiga Rua Dez);
- XI – Rua Guapuruvu**, código 15862 (atual Rua Onze);
- XII – Rua Maçaranduba**, código 15863 (antiga Rua Doze);
- XIII – Rua Carnaúba**, código 15864 (antiga Rua Treze);
- XIV – Rua Jatobá**, código 15865 (antiga Rua Quatorze);
- XV – Rua Andiroba**, código 15866 (antiga Rua Quinze);
- XVI – Rua Gameleira**, código 15867 (antiga Rua Dezesesseis);



XVII – Rua Embaúba, código 15868 (antiga Rua Dezesete);

XVIII – Rua Juazeiro, código 15869 (antiga Rua Dezoito);

XIX – Rua Aroeira, código 15870 (antiga Rua Dezenove);

XX – Alameda do Jequitibá, código 15848 (antiga Avenida Um);

XXII – Alameda Pau-Brasil, código 15849 (atual Avenida professora Dinora Rocha do Couto e antiga Avenida Dois);

XXIII – Alameda dos Ipês, código 15850 (atual Avenida Três);

XXIV – Alameda do Flamboyant, código 15851 (atual Avenida Helenita Antônio Garelha e antiga Avenida Quatro);

Art. 2º - Esta lei entra em vigor na data de sua publicação, revogando-se as Leis Municipais nºs 4.900/2005, 5.482/2010 e 6.518/2023.

Câmara Municipal de Jacareí, xx de junho de 2023.”

Referida consolidação visa dar mais transparência ao assunto, bem como a atender o escopo urbanístico do Loteamento Fechado Parque Residencial Jequitibá, que tendo nome de uma árvore, as vias públicas da mesma forma assim sejam todas contempladas.



Fica consignado não se tratar de nenhum demérito às homenageadas Professora Dinora Rocha do Couto e Helenita Antônio Garelha com a proposta legislativa, que podem ser homenageadas com os nomes em outros próprios públicos da urbe.

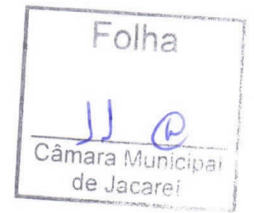
Diante do exposto, requer a Vossa Senhoria sejam envidados esforços para aprovação da proposta legislativa, nos termos como proposta.

Nestes termos,
pede deferimento.

Jacaréi, 12 de junho de 2023

Documento assinado digitalmente
gov.br ELIO MARTINS
Data: 13/06/2023 16:47:43-0300
Verifique em <https://validar.iti.gov.br>


ELIO MARTINS
OAB/SP nº 294.298



PROCURAÇÃO AD JUDICIA ET EXTRA

ASSOCIAÇÃO DE PROPRIETÁRIOS DE LOTES DO LOTEAMENTO PARQUE RESIDENCIAL JEQUITIBÁ, CNPJ nº 15.761.258/0001-88, entidade sem fins lucrativos, neste ato representada por seu Diretor-Presidente, Rafael Gustavo Rodrigues de Moraes, brasileiro, casado, engenheiro químico, portador do R.G. nº 28.162.783-6 - SSP/SP e CPF nº 302.923.238-75, residente e domiciliado na Rodovia Nicola Capucci, 4.000, Jacareí, SP, pela presente, OUTORGA poderes ao **Dr. ELIO MARTINS**, brasileiro, casado, advogado, inscrito na Ordem dos Advogados do Brasil, Seção de São Paulo sob o nº 294.298, para o fim específico do outorgado defender os interesses da Associação, consistente no encaminhamento de providências junto ao Poder Legislativo do Município de Jacareí para consolidação das leis esparsas que dispõem sobre os logradouros do Residencial Jequitibá, podendo exercer todos os poderes inerentes ao instituto do mandato, até resolução da questão, podendo, ademais, se o caso, substabelecer, transigir, receber e dar quitação.

Jacareí, 10 de junho de 2023.


RAFAEL GUSTAVO R. MORAES
Diretor-Presidente
Associação de Proprietários de lotes do
Parque Residencial Jequitibá



Associação de proprietários de lotes do Loteamento Parque Residencial Jequitibá

ABAIXO-ASSINADO

Os moradores das Avenidas Professora Dinora Rocha do Couto e Helenita Antônio Garelha do Residencial Jequitibá, não se opõem à alteração dos nomes de referidas avenidas, conforme segue:

- Atual Avenida Professora Dinora Rocha do Couto e antiga Avenida Dois – (código 15849), para **Alameda Pau-Brasil**; e,
- Atual Avenida Helenita Antônio Garelha e antiga Avenida Quatro – (código 15851), para **Alameda do Flamboyán**.

Estamos cientes de que a concordância com as alterações objetiva atender o escopo urbanístico do Residencial Jequitibá, que tendo nome de uma árvore, as vias assim também sejam contempladas, bem como para atender requisito para trâmite e aprovação de projeto de lei na Câmara Municipal de Jacareí.

MORADORES DA ATUAL AVENIDA PROFESSORA DINORA ROCHA DO COUTO E ANTIGA AVENIDA DOIS

Ainda sem residências/moradores

MORADORES DA ATUAL AVENIDA HELENITA ANTÔNIO GARELHA E ANTIGA AVENIDA QUATRO

NOME DO MORADOR

Nº DA CASA

ASSINATURA

RAFAEL GUSTAVO Z. DE MORAES - Nº 723

WALTER POLANSKY Nº 1067

Everson Leivy Martinelli 21/11/2305

Paulo Sílvio Silveira nº=289

MAURÍCIO ROSA DE OLIVEIRA - Nº 89

José MANUEL RODRIGUES Nº 858

CARLOS EDUARDO BATTELHO - Camargó

JOÃO MIGUEL VALLA - +64

MAURO DE ALMEIDA MORAES - QUADRA W-10

ABRÃO ASSISIANO PL MUDANÇA DE NOME DE RUA RES = ANGELO MARCONI VIANI

NICOLA COCCOLATO

H. 21

Ernani Fernandes Bonfili

LEI Nº 4.900/2005

Dispõe sobre denominação de vias públicas no Loteamento PARQUE RESIDENCIAL JEQUITIBÁ.

O PREFEITO DO MUNICÍPIO DE JACAREÍ, USANDO DAS ATRIBUIÇÕES QUE LHE SÃO CONFERIDAS POR LEI, FAZ SABER QUE A CÂMARA MUNICIPAL APROVOU E ELE SANCIONA E PROMULGA A SEGUINTE LEI.

Art. 1º As vias do Loteamento PARQUE RESIDENCIAL JEQUITIBÁ, a seguir relacionadas, identificadas pelos respectivos códigos, passarão a ter as seguintes denominações:

<u>RUA</u>	<u>CÓDIGO</u>	<u>DENOMINAÇÃO</u>
01	15852	RUA ARAUCÁRIA
03	15854	RUA MOGNO
04	15855	RUA CEDRO
05	15856	RUA ANGICO
07	15858	RUA SERINGUEIRA
08	15859	RUA CARVALHO
09	15860	RUA CANELA
10	15861	RUA PERÓBA
12	15863	RUA MAÇARANDUBA
13	15864	RUA CARNAÚBA
14	15865	RUA JATOBÁ
15	15866	RUA ANDIROBA
16	15867	RUA GAMELEIRA
17	15868	RUA EMBAÚBA
18	15869	RUA JUAZEIRO
19	15870	RUA AROEIRA

LEI Nº 4.900/2005 – Fls. 02

<u>AVENIDA</u>	<u>CÓDIGO</u>	<u>DENOMINAÇÃO</u>
01	15848	ALAMEDA DO JEQUITIBÁ

Art. 2º Esta Lei entrará em vigor na data de sua publicação.

Art. 3º Revogam-se as disposições em contrário.

PREFEITURA MUNICIPAL DE JACAREÍ, 09 DE SETEMBRO DE 2005.

MARCO AURÉLIO DE SOUZA
Prefeito Municipal

AUTOR: VEREADOR (VICE-PRESIDENTE) ITAMAR ALVES DE OLIVEIRA.

LEI Nº. 5.482/2010, 17 DE JUNHO DE 2010.

Folha

16 @

Câmara Municipal
de Jacaréi

Dispõe sobre denominação da

Professora Dinora Rocha do Couto.

O PREFEITO DO MUNICÍPIO DE JACAREÍ, USANDO DAS ATRIBUIÇÕES QUE LHE SÃO CONFERIDAS POR LEI, FAZ SABER QUE A CÂMARA MUNICIPAL APROVOU E ELE SANCIONA E PROMULGA A SEGUINTE LEI:

Art. 1.º Fica denominada AVENIDA PROFESSORA DINORA ROCHA DO COUTO a atual Avenida Dois, localizada no Parque Residencial Jequitibá e identificada pelo código 15849.

Art. 2.º Esta Lei entra em vigor na data de sua publicação.

PREFEITURA MUNICIPAL DE JACAREÍ, 17 DE JUNHO DE 2010.

HAMILTON RIBEIRO MOTA
Prefeito Municipal

AUTOR: VEREADOR OSVALDO DA SILVA AROUCA.

Este texto não substitui o original publicado e arquivado na Câmara Municipal de Jacaréi.



CÂMARA MUNICIPAL DE JACAREÍ - SP
PALÁCIO DA LIBERDADE

Folha

170
Câmara Municipal
de Jacareí

PUBLICAÇÃO
TOMI n° 1202
Data: 17/02/2023
Página n° 01

LEI Nº 6.518/2023

Dispõe sobre a denominação da Avenida Quatro, no Parque Residencial Jequitibá, Bairro Cerejeiras, como Helenita Antônio Garelha.

O **PREFEITO DO MUNICÍPIO DE JACAREÍ**, usando das atribuições que lhe são conferidas por lei, faz saber que a Câmara Municipal aprovou e ele sanciona e promulga a seguinte lei:

Art. 1º Fica denominada Avenida Helenita Antônio Garelha a atual Avenida Quatro, localizada no Parque Residencial Jequitibá, Bairro Cerejeiras, na cidade de Jacareí/SP, identificada pelo Código 15851.

Art. 2º Esta Lei entra em vigor na data de sua publicação.

Prefeitura Municipal de Jacareí, 16 de fevereiro de 2023.



IZAIAS JOSÉ DE SANTANA
Prefeito do Município de Jacareí

Autoria do projeto: Vereador Dr. Rodrigo Salomon.



CÂMARA MUNICIPAL DE JACAREÍ - SP

PALÁCIO DA LIBERDADE



LEI Nº 6.611/2024

Dispõe sobre a denominação da Rua Maria do Carmo de Jesus Pitorri, no Loteamento Parque Residencial Jequitibá - Bairro Cerejeiras.

PUBLICAÇÃO
BOMJ nº 1563
Data: 22/03/2024
Página nº 01

O PREFEITO DO MUNICÍPIO DE JACAREÍ, NO USO DAS ATRIBUIÇÕES QUE LHE SÃO CONFERIDAS POR LEI, FAZ SABER QUE A CÂMARA MUNICIPAL APROVOU E ELE SANCIONA E PROMULGA A SEGUINTE LEI:

Art. 1º Fica denominada **RUA MARIA DO CARMO DE JESUS PITORRI** a atual Rua Seis, localizada no Loteamento Parque Residencial Jequitibá, Bairro Cerejeiras, na cidade de Jacareí/SP, identificada pelo código 15857.

Art. 2º Esta Lei entra em vigor na data de sua publicação.

Prefeitura Municipal de Jacareí, 21 de março de 2024.


IZAIAS JOSÉ DE SANTANA
Prefeito do Município de Jacareí

Autoria do Projeto Substitutivo: Vereador Abner Rosa.



CÂMARA MUNICIPAL DE JACAREÍ - SP
PALÁCIO DA LIBERDADE

Folha

19 @

Câmara Municipal
de Jacareí

PUBLICAÇÃO
BOMI n° 1565
Data: 05/04/2024
Página n° 01

LEI Nº 6.618/2024

Dispõe sobre a denominação da Rua 02, no Parque Residencial Jequitibá, bairro Cerejeiras, na cidade de Jacareí/SP.

O **PREFEITO DO MUNICÍPIO DE JACAREÍ**, usando das atribuições que lhe são conferidas por lei, faz saber que a Câmara Municipal aprovou e ele sanciona e promulga a seguinte lei:

Art. 1º Fica denominada **RUA MISSIONÁRIA ANA LÚCIA DE OLIVEIRA**, atual Rua 02, localizada no Parque Residencial Jequitibá, bairro Cerejeiras, na cidade de Jacareí / SP, identificada pelo Código 15853.

Art. 2º Esta Lei entra em vigor na data de sua publicação.

Prefeitura Municipal de Jacareí, 04 de abril de 2024.

IZAIAS JOSÉ DE SANTANA

Prefeito do Município de Jacareí

Autoria do projeto: Vereador Abner Rosa.



Ofício nº 225/2024-SEGOVPLAN/DCC

Jacareí, 17 de julho de 2024.

**A Vossa Excelência o Senhor
Dr. Rodrigo Salomon
Vereador
Praça dos Três Poderes nº 74, Centro
Jacareí – São Paulo**

Assunto: Resposta ao ofício nº 264/2024 - GVRS

Em resposta ao ofício nº 264/2024 - GVRS, informo que em nosso Cadastro Técnico Municipal há registro de logradouros denominados: Rua Araucária, Rua Mogno, Rua Cedro, Rua Angico, Rua Jacarandá, Rua Seringueira, Rua Carvalho, Rua Canela, Rua Péroba, Rua Maçaranduba, Rua Carnaúba, Rua Jatobá, Rua Andiroba, Rua Gameleira, Rua Embaúba, Rua Juazeiro, Rua Aroeira, Alameda do Jequitibá, Alameda Pau Brasil e Alameda dos Ipês. Segue cadastro técnico dos respectivos logradouros

Não possuem denominação: Rua Sibipiruna, Rua Guapuruvu e Alameda do Flamboyán.

Envio listagem dos logradouros e suas respectivas denominações do loteamento parque Residencial Jequitibá.

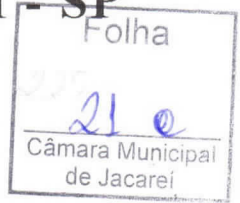
A Disposição para demais informações complementares

Respeitosamente,

Arq. Mariana Tosato Machado
Diretora de Controle e Cadastro



CÂMARA MUNICIPAL DE JACAREÍ - SP
PALÁCIO DA LIBERDADE



Ofício nº 264/2024 – GVRS

Jacareí, 24 de junho de 2024.

A Sua Senhoria, a Senhor

ARILDO BATISTA

Secretário de Governo e Planejamento

Prezado Senhor Secretário,

Na necessidade de providências para o prosseguimento de processo de denominação de vias públicas, se requer de V.Sa. o que segue:

1) Existência em nosso Município de logradouros com os seguintes nomes:

- Rua Araucária
- Rua Sibipiruna
- Rua Mogno
- Rua Cedro
- Rua Angico
- Rua Jacarandá
- Rua Seringueira
- Rua Carvalho
- Rua Canela
- Rua Peróba
- Rua Guapuruvu
- Rua Maçaranduba
- Rua Carnaúba
- Rua Jatobá
- Rua Andiroba
- Rua Gameleira
- Rua Embaúba
- Rua Juazeiro
- Rua Aroeira
- Alameda do Jequitibá



CÂMARA MUNICIPAL DE JACAREÍ - SP

PALÁCIO DA LIBERDADE

Folha

22 e

Câmara Municipal
de Jacareí

- Alameda Pau-Brasil
- Alameda dos Ipês
- Alameda do Flamboyan

Estas informações se fazem necessárias para darmos andamento a processo através do qual atenderemos a solicitação dos moradores do Loteamento Fechado Parque Residencial Jequitibá e possui amparo legal na Lei Municipal 5.784/2013¹.

Na expectativa de podermos contar com a especial atenção de Vossa Senhoria, subscrevemo-nos apresentando nossos protestos de consideração e apreço.

Atenciosamente,

Dr. RODRIGO SALOMON

Vereador – PSD

1

*Art. 1º Os projetos de lei que disponham sobre denominação de próprios, vias e logradouros públicos deverão conter obrigatoriamente:
§ 3º O documento comprobatório citado no inciso I deste artigo deverá ser expedido no prazo máximo de 15 dias da data da sua requisição, em analogia aos artigos 97, § 6º e 103 da Lei Orgânica Municipal.*



MUNICÍPIO DE JACAREÍ
SECRETARIA DE GOVERNO E PLANEJAMENTO
DIRETORIA DE CONTROLE E CADASTRO

Folha
23 @
Câmara Municipal
de Jacaréi

BOLETIM CADASTRAL DE LOGRADOURO

IDENTIFICAÇÃO

Código	Tipo	Nome	Última Atualização
15852	RUA	ARAUCÁRIA	19/10/2020

CARACTERÍSTICAS

Logradouro Início	Logradouro Fim	Data Decreto/Lei	Decreto/Lei
15849-AVENIDA PROFA DINORA ROCHA DO COUTO	15855-RUA CEDRO	10/09/2005	L 4900



MUNICÍPIO DE JACAREÍ
SECRETARIA DE GOVERNO E PLANEJAMENTO
DIRETORIA DE CONTROLE E CADASTRO

Folha

24 e

Câmara Municipal
de Jacareí

BOLETIM CADASTRAL DE LOGRADOURO

IDENTIFICAÇÃO

Código	Tipo	Nome	Última Atualização
15854	RUA	MOGNO	19/10/2020

CARACTERÍSTICAS

Logradouro Início	Logradouro Fim	Data Decreto/Lei	Decreto/Lei
15848-ALAMEDA DO JEQUITIBÁ	15855-RUA CEDRO	10/09/2005	L 4900



MUNICÍPIO DE JACAREÍ
SECRETARIA DE GOVERNO E PLANEJAMENTO
DIRETORIA DE CONTROLE E CADASTRO

Folha

25 @
Câmara Municipal
de Jacareí

BOLETIM CADASTRAL DE LOGRADOURO

IDENTIFICAÇÃO

Código	Tipo	Nome	Última Atualização
15855	RUA	CEDRO	19/10/2020

CARACTERÍSTICAS

Logradouro Início	Logradouro Fim	Data Decreto/Lei	Decreto/Lei
15848-ALAMEDA DO JEQUITIBÁ	99999-RUA DIVISA DE LOTEAMENTO/MUNICIPIO	10/09/2005	L 4900



MUNICÍPIO DE JACAREÍ
SECRETARIA DE GOVERNO E PLANEJAMENTO
DIRETORIA DE CONTROLE E CADASTRO

Folha
26 @
Câmara Municipal
de Jacareí

BOLETIM CADASTRAL DE LOGRADOURO

IDENTIFICAÇÃO

Código	Tipo	Nome	Última Atualização
15856	RUA	ANGICO	19/10/2020

CARACTERÍSTICAS

Logradouro Início	Logradouro Fim	Data Decreto/Lei	Decreto/Lei
15850-AVENIDA TRÊS	15863-RUA MAÇARANDUBA	10/09/2005	L 4900



MUNICÍPIO DE JACAREÍ
SECRETARIA DE GOVERNO E PLANEJAMENTO
DIRETORIA DE CONTROLE E CADASTRO

Folha

27 @

Câmara Municipal
de Jacaréi

BOLETIM CADASTRAL DE LOGRADOURO

IDENTIFICAÇÃO

Código	Tipo	Nome	Última Atualização
6570	ALAMEDA	DOS JACARANDÁS	19/10/2020

CARACTERÍSTICAS

Logradouro Início	Logradouro Fim	Data Decreto/Lei	Decreto/Lei
14250-ALAMEDA DAS TIPUANAS	9560-AVENIDA MORIAKI UENO	27/11/1975	D 295



MUNICÍPIO DE JACARÉ
SECRETARIA DE GOVERNO E PLANEJAMENTO
DIRETORIA DE CONTROLE E CADASTRO

Folha
28 @
Câmara Municipal
de Jacaré

BOLETIM CADASTRAL DE LOGRADOURO

IDENTIFICAÇÃO

Código	Tipo	Nome	Última Atualização
15858	RUA	SERINGUEIRA	19/10/2020

CARACTERÍSTICAS

Logradouro Início	Logradouro Fim	Data Decreto/Lei	Decreto/Lei
15857-RUA MARIA DO CARMO DE JESUS PITORRI	15851-AVENIDA HELENITA ANTÔNIO GARELHA	10/09/2005	L 4900



MUNICÍPIO DE JACAREÍ
SECRETARIA DE GOVERNO E PLANEJAMENTO
DIRETORIA DE CONTROLE E CADASTRO

Folha
29 @
Câmara Municipal
de Jacaréi

BOLETIM CADASTRAL DE LOGRADOURO

IDENTIFICAÇÃO

Código	Tipo	Nome	Última Atualização
15859	RUA	CARVALHO	19/10/2020

CARACTERÍSTICAS

Logradouro Início	Logradouro Fim	Data Decreto/Lei	Decreto/Lei
15863-RUA MAÇARANDUBA	15848-ALAMEDA DO JEQUITIBÁ	10/09/2005	L 4900



MUNICÍPIO DE JACARÉ
SECRETARIA DE GOVERNO E PLANEJAMENTO
DIRETORIA DE CONTROLE E CADASTRO

Folha

30 @
Câmara Municipal
de Jacaré

BOLETIM CADASTRAL DE LOGRADOURO

IDENTIFICAÇÃO

Código	Tipo	Nome	Última Atualização
15860	RUA	CANELA	19/10/2020

CARACTERÍSTICAS

Logradouro Início	Logradouro Fim	Data Decreto/Lei	Decreto/Lei
15863-RUA MAÇARANDUBA	15862-RUA ONZE	10/09/2005	L 4900



MUNICÍPIO DE JACARÉ
SECRETARIA DE GOVERNO E PLANEJAMENTO
DIRETORIA DE CONTROLE E CADASTRO

Folha

31 @
Câmara Municipal
de Jacaré

BOLETIM CADASTRAL DE LOGRADOURO

IDENTIFICAÇÃO

Código	Tipo	Nome	Última Atualização
15861	RUA	PERÓBA	19/10/2020

CARACTERÍSTICAS

Logradouro Início	Logradouro Fim	Data Decreto/Lei	Decreto/Lei
15851-AVENIDA HELENITA ANTÔNIO GARELHA	15860-RUA CANELA	10/09/2005	L 4900



MUNICÍPIO DE JACAREÍ
SECRETARIA DE GOVERNO E PLANEJAMENTO
DIRETORIA DE CONTROLE E CADASTRO

Folha
32 @
Câmara Municipal
de Jacareí

BOLETIM CADASTRAL DE LOGRADOURO

IDENTIFICAÇÃO

Código	Tipo	Nome	Última Atualização
15865	RUA	JATOBÁ	19/10/2020

CARACTERÍSTICAS

Logradouro Início	Logradouro Fim	Data Decreto/Lei	Decreto/Lei
15850-AVENIDA TRÊS	15870-RUA AROEIRA	10/09/2005	L 4900



MUNICÍPIO DE JACAREÍ
SECRETARIA DE GOVERNO E PLANEJAMENTO
DIRETORIA DE CONTROLE E CADASTRO

Folha

33 @

Câmara Municipal
de Jacaréi

BOLETIM CADASTRAL DE LOGRADOURO

IDENTIFICAÇÃO

Código	Tipo	Nome	Última Atualização
15863	RUA	MAÇARANDUBA	19/10/2020

CARACTERÍSTICAS

Logradouro Início	Logradouro Fim	Data Decreto/Lei	Decreto/Lei
15848-ALAMEDA DO JEQUITIBÁ	15851-AVENIDA HELENITA ANTÔNIO GARELHA	10/09/2005	L 4900



MUNICÍPIO DE JACARÉ
SECRETARIA DE GOVERNO E PLANEJAMENTO
DIRETORIA DE CONTROLE E CADASTRO

Folha
34 @
Câmara Municipal
de Jacaré

BOLETIM CADASTRAL DE LOGRADOURO

IDENTIFICAÇÃO

Código	Tipo	Nome	Última Atualização
15864	RUA	CARNAÚBA	19/10/2020

CARACTERÍSTICAS

Logradouro Início	Logradouro Fim	Data Decreto/Lei	Decreto/Lei
15850-AVENIDA TRÊS	88888-RUA SEM SAÍDA	10/09/2005	L 4900



MUNICÍPIO DE JACARÉ
SECRETARIA DE GOVERNO E PLANEJAMENTO
DIRETORIA DE CONTROLE E CADASTRO

Folha

350

Câmara Municipal
de Jacaré

BOLETIM CADASTRAL DE LOGRADOURO

IDENTIFICAÇÃO

Código	Tipo	Nome	Última Atualização
15866	RUA	ANDIROBA	19/10/2020

CARACTERÍSTICAS

Logradouro Início	Logradouro Fim	Data Decreto/Lei	Decreto/Lei
15851-AVENIDA HELENITA ANTÔNIO GARELHA	15870-RUA AROEIRA	10/09/2005	L 4900



MUNICÍPIO DE JACARÉI
SECRETARIA DE GOVERNO E PLANEJAMENTO
DIRETORIA DE CONTROLE E CADASTRO

Folha

36 @

Câmara Municipal
de Jacaréi

BOLETIM CADASTRAL DE LOGRADOURO

IDENTIFICAÇÃO

Código	Tipo	Nome	Última Atualização
15867	RUA	GAMELEIRA	19/10/2020

CARACTERÍSTICAS

Logradouro Início	Logradouro Fim	Data Decreto/Lei	Decreto/Lei
15866-RUA ANDIROBA	15851-AVENIDA HELENITA ANTÔNIO GARELHA	10/09/2005	L 4900



MUNICÍPIO DE JACARÉI
SECRETARIA DE GOVERNO E PLANEJAMENTO
DIRETORIA DE CONTROLE E CADASTRO

Folha

37 @

Câmara Municipal
de Jacaréi

BOLETIM CADASTRAL DE LOGRADOURO

IDENTIFICAÇÃO

Código	Tipo	Nome	Última Atualização
15868	RUA	EMBAÚBA	19/10/2020

CARACTERÍSTICAS

Logradouro Início	Logradouro Fim	Data Decreto/Lei	Decreto/Lei
15851-AVENIDA HELENITA ANTÔNIO GARELHA	88888-RUA SEM SAÍDA	10/09/2005	L 4900



MUNICÍPIO DE JACAREÍ
SECRETARIA DE GOVERNO E PLANEJAMENTO
DIRETORIA DE CONTROLE E CADASTRO

Folha

380

Câmara Municipal
de Jacaréi

BOLETIM CADASTRAL DE LOGRADOURO

IDENTIFICAÇÃO

Código	Tipo	Nome	Última Atualização
15869	RUA	JUAZEIRO	19/10/2020

CARACTERÍSTICAS

Logradouro Início	Logradouro Fim	Data Decreto/Lei	Decreto/Lei
15867-RUA GAMELEIRA	88888-RUA SEM SAÍDA	10/09/2005	L 4900



MUNICÍPIO DE JACAREÍ
SECRETARIA DE GOVERNO E PLANEJAMENTO
DIRETORIA DE CONTROLE E CADASTRO

Folha

39 @

Câmara Municipal
de Jacareí

BOLETIM CADASTRAL DE LOGRADOURO

IDENTIFICAÇÃO

Código	Tipo	Nome	Última Atualização
15870	RUA	AROEIRA	19/10/2020

CARACTERÍSTICAS

Logradouro Início	Logradouro Fim	Data Decreto/Lei	Decreto/Lei
15865-RUA JATOBÁ	88888-RUA SEM SAÍDA	10/09/2005	L 4900



MUNICÍPIO DE JACARÉI
SECRETARIA DE GOVERNO E PLANEJAMENTO
DIRETORIA DE CONTROLE E CADASTRO

Folha

40 @

Câmara Municipal
de Jacaréi

BOLETIM CADASTRAL DE LOGRADOURO

IDENTIFICAÇÃO

Código	Tipo	Nome	Última Atualização
15848	ALAMEDA	DO JEQUITIBÁ	19/10/2020

CARACTERÍSTICAS

Logradouro Início	Logradouro Fim	Data Decreto/Lei	Decreto/Lei
12185-ESTRADA NICOLA CAPUCCI	15859-RUA CARVALHO	10/09/2005	L 4900



MUNICÍPIO DE JACAREÍ
SECRETARIA DE GOVERNO E PLANEJAMENTO
DIRETORIA DE CONTROLE E CADASTRO

Folha
41 @
Câmara Municipal
de Jacaréi

BOLETIM CADASTRAL DE LOGRADOURO

IDENTIFICAÇÃO

Código	Tipo	Nome	Última Atualização
10251	ALAMEDA	PAU-BRASIL	19/10/2020

CARACTERÍSTICAS

Logradouro Início	Logradouro Fim	Data Decreto/Lei	Decreto/Lei
14351-ALAMEDA MIRANTE DO VALE	-	29/12/2005	L 4935



MUNICÍPIO DE JACAREÍ
SECRETARIA DE GOVERNO E PLANEJAMENTO
DIRETORIA DE CONTROLE E CADASTRO

Folha
42 01
Câmara Municipal
de Jacareí

BOLETIM CADASTRAL DE LOGRADOURO

IDENTIFICAÇÃO

Código	Tipo	Nome	Última Atualização
6340	RUA	DOS IPÊS	19/10/2020

CARACTERÍSTICAS

Logradouro Início	Logradouro Fim	Data Decreto/Lei	Decreto/Lei
8620-VIELA DOS MANACÁS	10160-ESTRADA PROFª OLINDA DE ALMEIDA MERCADANTE	12/11/1968	D 757



Relatório de Logradouros por Loteamento

LOTEAMENTO: PARQUE RESIDENCIAL JEQUITIBÁ	
CÓDIGO	LOGRADOURO ATUAL
2920	ESTRADA CEREJEIRA - JCR 240
12185	ESTRADA NICOLA CAPUCCI
15848	ALAMEDA DO JEQUITIBÁ
15848	ALAMEDA DO JEQUITIBÁ
15849	ALAMEDA DO JEQUITIBÁ
15850	ALAMEDA DO JEQUITIBÁ
15851	ALAMEDA DO JEQUITIBÁ
15852	ALAMEDA DO JEQUITIBÁ
15853	ALAMEDA DO JEQUITIBÁ
15854	ALAMEDA DO JEQUITIBÁ
15855	ALAMEDA DO JEQUITIBÁ
15856	ALAMEDA DO JEQUITIBÁ
15857	ALAMEDA DO JEQUITIBÁ
15858	ALAMEDA DO JEQUITIBÁ
15859	ALAMEDA DO JEQUITIBÁ
15860	ALAMEDA DO JEQUITIBÁ
15861	ALAMEDA DO JEQUITIBÁ
15862	ALAMEDA DO JEQUITIBÁ
15862	ALAMEDA DO JEQUITIBÁ
15863	ALAMEDA DO JEQUITIBÁ
15864	ALAMEDA DO JEQUITIBÁ
15865	ALAMEDA DO JEQUITIBÁ
15866	ALAMEDA DO JEQUITIBÁ
15867	ALAMEDA DO JEQUITIBÁ
15868	ALAMEDA DO JEQUITIBÁ
15869	ALAMEDA DO JEQUITIBÁ
15869	ALAMEDA DO JEQUITIBÁ
15870	ALAMEDA DO JEQUITIBÁ

LOGRADOURO ANTERIOR

ESTRADA NICOLA CAPUCCI
ESTRADA NICOLA CAPUCCI
ALAMEDA DO JEQUITIBÁ
RUA CARVALHO
AVENIDA PROFA DINORA ROCHA DO COUITO
AVENIDA TRÊS
AVENIDA QUATRO
RUA ARAUCÁRIA
RUA DOIS
RUA MOGNO
RUA CEDRO
RUA ANGICO
RUA ANGICO
RUA SEIS
RUA SERINGUEIRA
RUA CARVALHO
AVENIDA QUATRO
RUA CANELA
RUA PERÓBA
RUA CANELA
RUA ONZE
RUA ONZE
RUA MAÇARANDUBA
RUA CARNAÚBA
RUA JATOBA
RUA ANDIROBA
RUA GAMELEIRA
RUA EMBAUBA
RUA GAMELEIRA
RUA JUAZEIRO
RUA AROEIRA